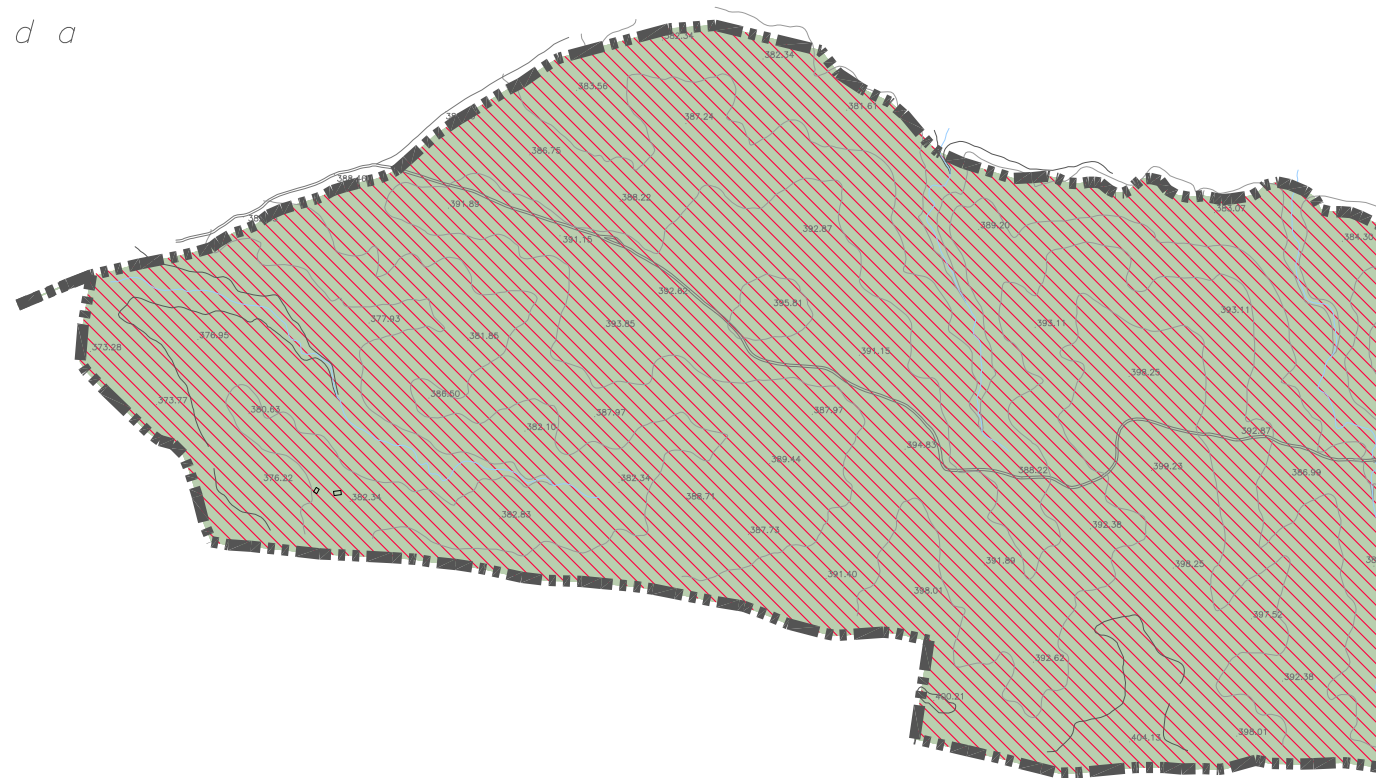
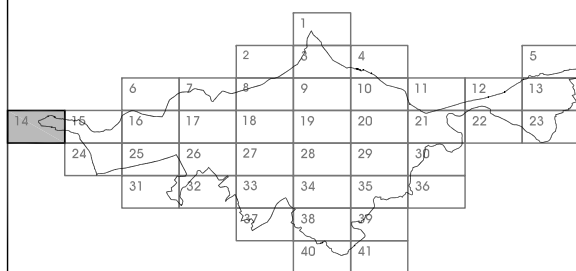


Término Municipal
de Velada



Término Municipal
Calera y Chozas

Distribución Hojas 1/10000



CLASIFICACIÓN DEL SUELO URBANO Y URBANIZABLE (O.E.)

URBANO	
	CONSOLIDADO
	NO CONSOLIDADO
URBANIZABLE	
	URBANIZABLE

SISTEMAS GENERALES (O.E.)

	COMUNICACIONES		DOTACIONES Y EQUIPAMIENTOS COMUNITARIOS
	ESPACIOS LIBRES		

CATEGORÍAS DEL SUELO RÚSTICO (O.E.)

RÚSTICO DE RESERVA	
	RÚSTICO DE RESERVA
NO URBANIZABLE DE ESPECIAL PROTECCIÓN	
PROTECCIÓN AMBIENTAL	
	* VÍAS PECUARIAS
	RIBERAS Y DOMINIO PÚBLICO HIDRÁULICO
PROTECCIÓN PAISAJÍSTICA	
	PAISAJÍSTICA
	REGENERACIÓN PAISAJÍSTICA
PROTECCIÓN DE INFRAESTRUCTURAS Y EQUIPAMIENTOS	
	INFRAESTRUCTURAS Y EQUIPAMIENTOS
PROTECCIÓN NATURAL	
	NATURAL
	L.I.C. (Lugar de Interés Comunitario)
PROTECCIÓN ESTRUCTURAL	
	AGRÍCOLA
	ACTIVIDADES EXTRACTIVAS
PROTECCIÓN CULTURAL	
	CULTURAL

OTRAS DETERMINACIONES (O.E.)

LÍMITE ÁMBITOS DE ORDENACIÓN URBANÍSTICA

DETERMINACIONES COMPLEMENTARIAS

	LÍMITE TÉRMINO MUNICIPAL
	LÍMITE URBANO
	* RED EXISTENTE MEDIA TENSION 45 KV
	* RED EXISTENTE ALTA TENSION 220-400 KV
	* RED EXISTENTE MEDIA TENSION 22 KV
	* RED DE GAS

* Se aplicarán las determinaciones en materia de afecciones y servidumbres contenidas en la legislación vigente

** Las zonas de afección de las líneas eléctricas de alta tensión se clasificarán como SRNUEP de Infraestructuras

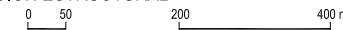


PLAN DE ORDENACIÓN MUNICIPAL
DE TALAVERA

DOCUMENTO DE APROBACIÓN DEFINITIVA
ORDENACIÓN
Febrero 2010

CLASIFICACIÓN del suelo y SISTEMAS GENERALES
ORDENACIÓN ESTRUCTURAL

e: 1/10000



Dirección Técnica: José M^o Ezquaga, doctor arquitecto.